

# Reisehåndbok

## Meaningful safari i Kenya



### Flamingosafari



[www.flamingosafari.com](http://www.flamingosafari.com)

Hjelp til selvhjelp i Afrika



Hjelp til selvhjelp i Afrika

## Kjære Safarister!

Velkommen til Kenya og Meaningful safari med Flamingo Zone Tours & Safaris Ltd.

Reiseheftet dere holder i hånden er laget av elever ved reiselivslinjen ved Drømtorp vgs. Vi har i flere år hatt et samarbeid med Hjelp til selvhjelp i Afrika og Flamingosafari. Vi har blant annet arbeidet med markedsplaner, segmentering og markedsføring av bedriften. Nå har vi altså laget en liten reisehåndbok.

Vi håper dere kan ha nytte og glede av reisehåndboken både under selve safarien og i ettertid når dere tenker tilbake på turen!

## Karibu Kenya!



## **Innholdsfortegnelse**

<i>Kap. 1 - Hjelp til selvhjelp i Afrika .....</i>	<i>4</i>
<i>Flamingosafari.....</i>	<i>4</i>
<i>Kap 2. – Kenya.....</i>	<i>7</i>
<i>Kap.3 – Nairobi .....</i>	<i>8</i>
<i>Kap 4 Slum .....</i>	<i>9</i>
<i>Kiberaslummen.....</i>	<i>9</i>
<i>Mathareslummen.....</i>	<i>9</i>
<i>Kawangwareslummen .....</i>	<i>10</i>
<i>Kap 5 Karen Blixen - Den afrikanske farm .....</i>	<i>11</i>
<i>Kap 6 - Kitui .....</i>	<i>12</i>
<i>Kap 7 – Rift Valley .....</i>	<i>12</i>
<i>Kap 8 - Lake Nakuru og flamingoene .....</i>	<i>13</i>
<i>Kap 9 - Kisumu og Victoriasjøen.....</i>	<i>15</i>
<i>Kisumu.....</i>	<i>15</i>
<i>Victoriasjøen .....</i>	<i>15</i>
<i>Kap 9 - Masai Mara .....</i>	<i>17</i>
<i>Kap 10 - Masaiene.....</i>	<i>19</i>
<i>Kap 11 - The big five .....</i>	<i>20</i>
<i>Løve.....</i>	<i>20</i>
<i>Leopard.....</i>	<i>20</i>
<i>Gepard .....</i>	<i>21</i>
<i>Forskjellen på gepard og leopard.....</i>	<i>21</i>
<i>Neshorn.....</i>	<i>21</i>
<i>Elefant.....</i>	<i>22</i>
<i>Vannbøffel .....</i>	<i>22</i>
<i>Kilder: .....</i>	<i>23</i>

## Kap. 1 - Hjelp til selvhjelp i Afrika



Foreningen Hjelp til selvhjelp i Afrika har som formål å skape lønnsom og miljøvennlig virksomhet i samarbeid med skoler i Afrika. De har startet med griseproduksjon, bygger biogassanlegg som produserer gass fra grisemøkka og bruker avfallet fra biogass-produksjonen til jordforbedring på åkrene. Et av prosjektene deres er vannboring for å sikre jevn tilførsel av vann uavhengig av regntid og offentlig vannforsyning. Da oppstår det et kretsløp som gir inntekter til skolen, mat fra grisene og åkerne, reduserer helseskadene ved å unngå å puste inn røyk på kjøkkenet og som reduserer avskoging og utslipp av CO<sub>2</sub>. Les mer på <http://www.selvhjelpiafrika.org>

De viktigste arbeidsområdene til foreningen er:

- Å hjelpe skoler til å drive lønnsom grisefarm som produserer biogass
- Å hjelpe enkeltpersoner med oppstart og drift av egen virksomhet
- Å arrangere meaningful safari til Kenya

Hjelp til selvhjelp er etablert med eget kontor i fellesskap med Flamingo Safari i Nairobi. Som forening er det viktig at de samarbeider med andre som utfører hjelp i Afrika. Det er også viktig at de etablerer et godt kontaktnett med de nasjonale.

Foreningen er stiftet av Johannes Markus, Kirsten Markus Underland og Helge Underland. Det er også disse personene som drifter foreningen.

### Flamingosafari

Daniel Muema Kikwa er den første personen som fikk hjelp av Hjelp til selvhjelp i Afrika. Daniel arbeidet som safarisjåfør for et stort safariselskap, men hadde i mange år drømt om å drive sitt eget firma. I 2006 var familien Markus og Underland på safari i Kenya og møtte Daniel. Gjennom flere dager på safari ble de godt kjent og de fikk lyst til å hjelpe ham å realisere drømmen sin.



I løpet av noen måneder hadde de satt i gang her hjemme og hjulene begynte å rulle. Han fikk lån så han kunne kjøpe sin egen safaribil og noe datautstyr. Han fikk også opplæring så han kunne skrive og sende mail, bruke Skype samt enkel bruk av Excel og Word.

Oppstarten var problematisk siden det omtrent samtidig ble uroligheter og nesten borgerkrig i Kenya. Resultatet av dette var at det ble helt slutt på turisttrafikken, folk reiste til andre afrikanske land når de skulle på safari. Men etter en tid tok dette seg opp igjen, og snøballen begynte å rulle. Daniel fikk flere oppdrag og kunne se mer optimistisk på fremtiden.

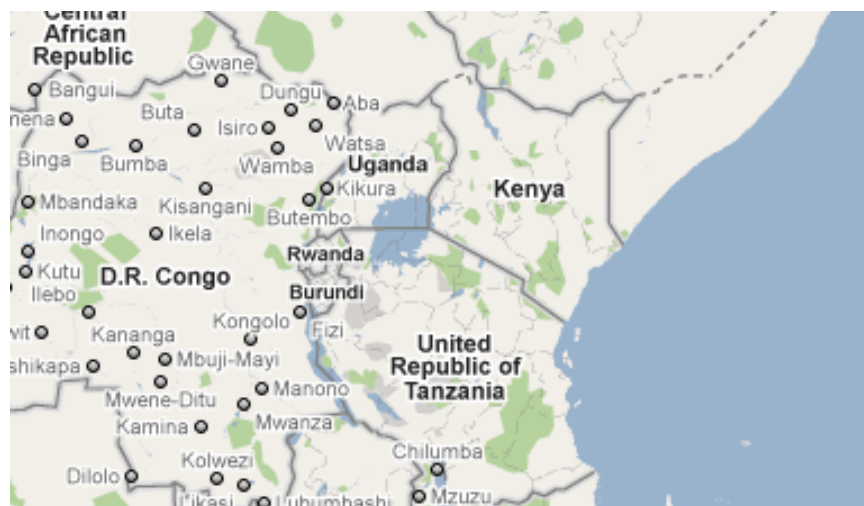
Etter en tid etablerte han seg med eget kontor, han fikk ny og oppgradert hjemmeside, utført av elever ved Drømtorp videregående skole. Han ansatte og lærte opp en assistent til daglige oppgaver ved kontoret.

Nå kjører han flere safarier i året, de fleste av dem er Meaningful Safaris som Hjelp til selvhjelp arrangerer. Gjennom disse safariene ønsker foreningen og Flamingosafari å vise gjestene noe mer enn bare den glamorøse siden av Kenya.

Fremtiden begynner å se lys ut for Daniel og Flamingosafari og neste steg er nå at han kjøper ny safaribil.



## Kap 2. – Kenya



### Korte fakta om Kenya

Innbyggere	ca 34,3 millioner
Nasjonaldag	12 desember
Språk	Engelsk og Swahili
Styrereform	Republikk
President	Mawi Kibaki, sittet siden 2002
Grenser til (Land)	Sudan, Uganda, Etiopia, Somalia og Tanzania
Grenser til (Hav)	Det Indiske hav
Lengste elv	Tana, 1014 km
Valuta	Kenyansk shilling, ca 12 norske kroner (Ikke konvertibel)

Byer	Befolkning
Nairobi	ca. 3,100 000
Mombasa	ca. 707 400
Nakuru	ca. 337 200
Kisumu	ca. 273 400
Eldoret	ca. 249 100

## **Styreform**

Idag er landets president Uhuru Kenyatta og landet er republikk. Men før i 1895 var det Britiske kolonier i Kenya. 12 desember 1963 ble landet selvstendig, og denne dagen er nå landets nasjonaldag. Den første statsministeren i landet var Mzee Jomo Kenyatta. Ett år senere ble landet republikk og Kenyatta gikk fra å være statsminister til å bli president. Han var en av de mest populære presidenter som Kenya har hatt.

## **Historie**

Britene tok over kontrollen i Kenya i år 1895. Dermed ble Kenya en del av Britisk Østafrika. Det ble besluttet at europeiske nybyggere skulle komme inn til landet når jernbanen til Victoriasjøen sto ferdig i 1902. Dette var en inspirasjon fra Sør-Afrika og Rhodesia. Det var indere som utgjorde hoveddelen av fagarbeiderne under utbyggingen av jernbanen.

Det indre, sentrale høylandet i Kenya ble bosatt av briter og andre europeiske farmere. Disse ble rike på å dyrke kaffe og te. Det var omtrent bosatt 30 000 hvite settlere i løpet av 1930-tallet.

## **Religion**

Det finnes kristne, muslimer, hinduer, sikher og mange forskjellige gamle stammereligioner i Kenya. Det vil si at det er religionsfrihet i landet. Alle lever sånn som de selv vil, men i de fleste religionene har familien masse å si.

## **Beliggenhet:**

Kenya ligger rett ved ekvator i Øst-Afrika.

Importvarer er jern, olje, maskiner og plast. Eksportvarer er kaffe, te, frukt og sement. De viktigste importørene av varene til Kenya er USA, Storbritannia, Tyskland, Japan og Uganda. Kenya har et fantastisk dyreliv og en utrolig natur, noe som har gjort at landet er perfekt for turister. Dette har vært en positiv utvikling som har gjort Kenya til et turistmål.

## **Norsk-Swahilisk ordbok**

Hei	Jambo
Ha det	Kwaheri
Velkommen	Karibu
Mitt navn er....	Jina langu ni
Vet du hvor nærmeste toalett er?	Unajua ambapo choo karibu zaidi ni?
Hvordan har du det?	Habari gani
Bare bra	Faini tu
Tusen takk	Asante
Takk	Shukrani
Værsågod	Unakaribiswa
Solkrem	Jua
Myggstikk	Kuumwa mbu

## Kap.3 – Nairobi

Navnet Nairobi kommer fra et uttrykk fra masaiene, Enkare Nyirobi og betyr “stedet med kjølig vann”. Nord for byen ligger Afrikas nest høyeste fjell, vulkanen Mount Kenya, med sine 5199 meter over havet. Nairobi er hovedstaden og den største byen i Kenya.

I 1899 ble et jernbanedepot bygget på stedet der Nairobi ligger i dag. Den gangen var det et sumpområde som tilhørte masaiene. Etterhvert utviklet det seg til jernbanens hovedkvarter, og i 1907 ble det hovedstaden av Britiske Øst-Afrika.

Nairobi blir ofte ikke betraktet som et reisemål i seg selv, heller mer som et midlertidig overnattingssted før en safari. Det kan ikke kalles en spesielt vakker by, og det er ikke mange attraksjoner som er interessante for turister. Men det er mye mer enn som så. Det viser et moderne og fargerikt Afrika. Det som gjør byen spesiell er menneskene i den, og hvordan de lever. Nairobi har mange kontraster. Man møter på utallige raser og nasjonaliteter. Forskjell på rik og fattig er enorm. I den ene enden bor de rike i palasslignende hus, mens andre bor i “hus” bygd av pappesker og blikk, med søppel flytende i gatene rundt seg.

I en så stor by med så mye forskjellig, bør man kunne passe på seg selv. Det er en del kriminalitet, så ta forhåndsregler før du går ut, særlig på kveldene.





## Kap 4 Slum

### ***Kibera***slummen

Kibera er Øst-Afrikas største slum og Afrikas nest største. Nå er Kibera en bydel i Nairobi, men før så var det et område som soldatene fikk som en slags belønning for deres innsats i første verdenskrig. Det bor noe over en million mennesker i Kibera-slummen, det vil si 25% av byens befolkning. Kibera er 2,5 kvadratkilometer stort, og ligger om lag 5 km sør fra Nairobi sentrum. Husene som ligger i slummen er laget av gjørme, betong og har blikktak. Husene leies av de som bor der og koster rundt 50 kroner i måneden. I noen av husene kan det bo opp til 8 personer. Det er kun noen av husene, ca 20%, som har elektrisitet. Disse husene er dyrere og prisen ligger på ca 65 kroner i måneden, og dette er som oftest et for dyrt alternativ for innbyggerne. Til tross for at Kibera er en slum, så fungerer den ikke så verst. Det finnes mange små handelsbedrifter i slummen og man har en viss oversikt over hvor mange som bor der, i motsetning til de som bor i Mathareslummen. I Kibera har de ikke et kloakksystem som er under bakken, så kloakken flyter rundt i gatene, sammen med alt søppelet. Grunnet alle disse dårlige forholdene er det veldig mye sykdom i Kibera.



### ***Mathare***slummen

Mathareslummen er den verste slummen i Nairobi. Det ligger bare noen kilometer nordvest for sentrum, med alle hoteller og butikker. Det er faktisk bare noen hundre meter mellom de rikes bygninger og slummen, likevel lever de i helt forskjellige verdener. "Husene" er laget av jernplater, jord og pappesker. Nesten 1 million mennesker bor her, og i hvert av husene kan det bo opptil 12 personer, hvor de må dele på plassen til å lage mat, sove, sitte, gjøre lekser osv. De fleste av de som bor der er under fattigdomsgrensen, altså de har under en dollar å leve for per dag. For å kunne leie et lite hus i en måned må man betale 10 dollar. Sjøppel og kloakk flyter mellom husene. Det er ingen toalettssystem i Mathare. De bruker plastposer som toaletter og kaster dem senere ut i gaten. Det blir kalt "flying toilets". Det er mye alkoholproblemer og prostitusjon, og barna kommer fort inn i dårlige miljøer, med mye kriminalitet og doping. I hovedsak er det to gjenger som hersker over hver sin del av



slummen. De som bor der må betale en avgift til gjengen hver uke, ellers kan de brenne ned hytta deres, drepe sønnen, voldta datteren osv.

Det er også mer utbredelse av HIV i Mathareslummen enn i Kibera-slummen.

### ***Kawangwareslummen***

Det bor mange hundre tusen mennesker her og mange av dem barn. En stor andel av barna går ikke på skole. Det ikke daglig med vannforsyning og det er kostbart å kjøpe rent drikkevann. De fleste som bor i slummen lever for under 1 USD om dagen. Tiltross for alle de store utfordringene finnes det skoler, klinikker, supermarkeder og kirker her. Det finnes også en rekke hjelpeprosjekter som drives både av de lokale og av organisasjoner fra andre land. Gjennom den Lutherske kirken har Hjelp til Selvhjelp etablert flere kontakter i Kawangware. Et av foreningens hovedprosjekter er å støtte 5 unge gutter som har etablert en drama- og musikkgruppe. De kaller seg The Conquerors. De har grener inn i to andre organisasjoner som drives av lokale krefter: Heart to Heart og Fikisha. Heart to Heart har i flere år drevet et dagsenter hvor 35 barn får ett måltid mat hver dag. Fikisha driver et senter som har et rehabiliteringsprogram for gategutter. Begge organisasjoner driver et rørende og imponerende arbeid for å hjelpe sine egne.



## Kap 5 Karen Blixen - Den afrikanske farm

Karen Von Blixen-Finecke bodde i Afrika i perioden 14. januar 1914 - 14. juli 1931. Karen Blixen var gift med grev Bror Von Blixen-Finecke, og sammen flyttet de inn på farmen, M'Bogani, som senere ble døpt om til Karen Coffee Farm. Karen skilte seg fra mannen, grev Bror von Blixen, ettersom han var alt for glad i andre kvinner, og smittet henne med syfilis. Mens hun var gift med Bror, møtte hun Denys Finch Hatton, som hun visste var mannen i sitt liv. Han døde i en flystyrt 14. mai 1931, og Karen sørget for at han ble begravet på toppen av Ngong, som ligger i bakgrunn av farmen. På samme tid vendte Karen Blixen tilbake til Danmark. I 1963 kjøpte den danske staten eiendommen, og ga den som en gave til Kenya for å markere uavhengighetsdagen 12. desember samme år. Nå er området hvor farmen lå blitt døpt Karen. Her ligger Karen Road, og man kan også finne steder som Karen Hospital, Karen Church og Karen College.



Karen Blixen har skrevet flere bøker, men den mest kjente er "Out of Africa". Boken har blitt filmatisert, og ble blant annet spilt inn på farmen med Meryl Streep og Robert Redford i hovedrollene. Filmen mottok en Oscar for beste film i 1985. I boken kommer det frem alt det Karen gjorde for sine ansatte. Hun drev skole for sine ansatte slik at de ble bedre i å snakke og lese. Hun gjorde mye mer for dem enn det noen annen hvit person ville ha gjort på den tiden. Dette var nok mye av grunnen til at hun ble en slags heltinne for mange av innbyggerne i Nairobi, og for at en bydel ble oppkalt etter henne.



## Kap 6 - Kitui

Kitui ligger 140 km øst for Nairobi og er hovedstaden i Kitui distriktet. Til tross for sin nærhet til travle Nairobi, er Kitui en av de minst utviklede områdene i Kenya.

Kitui er ligger i retning mot mer populære områder som Amboseli og Tsavo National Parks. Når du tilbringer noen dager her vil du bli kjent med den lokale og gjestfrie Kamba-stammen. Dette er definitivt stedet å kjøpe de berømte håndlagede utskårne figurer og vevde kurver. Alle som har reist til Kenya vil utvilsomt ha kommet over miniatyr utskjæringer av elefanter, antiloper, løver, reptiler og halssmykke anheng. Veving av kurver er en stor industri og praktiseres hovedsakelig av kvinner, som et middel til inntekt for å forsørge sine familier.

I 2005 ble det funnet et 500-kvadrat-kilometer område som strekker seg gjennom Kitui og Mutito å inneholde en av de rikeste kullreserver i verden. Kinesiske og andre berørte parter har vært desperate etter å utnytte dette enorme reserve, og det er nå bare et spørsmål om tid før vi ser fremveksten av en av Afrikas største gruvedrift i Mui Basin. Men Kitui handler ikke bare om kull, det er påviste reserver av jernmalm og gems som også kan utvikle området. I Kitui produseres også bomull og det er en bomullsfabrikk i midten av byen.

Utfordringene for Kitui er vann og næring. Det er lite vann tilgjengelig og mange mennesker lider på grunn av lange tørkeperioder. Sentralt og nær byen ble det i 2011 startet opp arbeidet med å bygge en stor dam; Umee Dam, men arbeidet har stoppet opp av politiske årsaker (uenighet om bruk av midler). Men folk i Kitui tror at dette arbeidet vil starte opp igjen etter valget i 2013. La oss håpe det for Umaa Dam kan bety enormt for de som bor i Kitui.

Hjelp til Selvhjelp i Afrika driver flere prosjekter i Kitui og bidrar med utvikling til skoler, turisme og enkeltpersoner.



## Kap 7 – Rift Valley

For omtrent 20 millioner år siden, ble jordskorpen svekket og laget en enorm sprekk, tusenvis av kilometer lang, gjennom hele Afrika. Landet på begge sider skapte de store vulkanske fjellene, mens dalbunnen gradvis sank inn i en lav og flat slette. Dette geologiske fenomenet, kalles

Great Rift Valley. Dagens Rift Valley er

preget av ubeboelig ørken og frodig jordbruksland, flate tørre sletter og bratte skrenter.

Noen steder er dette skillet opp til 100 km bredt, men den når sitt smaleste punkt like nord for Nairobi, hvor den er 45 km bred.



Underjordiske bevegelser er vanlig i dag ettersom Rift Valley er hjemmet til tretti aktive vulkaner og utallige varme kilder langs elva. Denne kjeden med alkalisk vann og kokende kilder nordvest for Nairobi inkluderer flere innsjøer, blant annet Lake Nakuru. Disse innsjøene er unike fordi vannet har svært konsentrert natriumkarbonat.

På grunn av konsentrert natriumkarbonat er det mye alger og mange ulike fiskearter, som trives godt. Som et resultat av dette, flokker det seg millioner av fugler ved disse innsjøene fordi de får rikelig matforsyning av alger og fisk. Hver av innsjøene i Rift Valley har en litt annen sammensetning av vann fra ferskvann til svært alkaliske, høysaltholdig til brakkvann.

Rift Valley har alltid vært svært interessant for forskere. Rundt 1970 fant de rester av arter som levde der for 3,4 millioner år siden. Hittil har forskere funnet fragmenter av mer enn 300 individer i Rift Valley, inkludert et bemerkelsesverdig komplett skelett. Dette skelettet ble funnet i 1974, og fikk kallenavnet Lucy (oppkalt etter Lucy in the Sky with Diamonds) etter at de fant ut at det var et kvinneskjelett. Lucy har hjulpet til med å gi masse informasjon om våre forfedre.

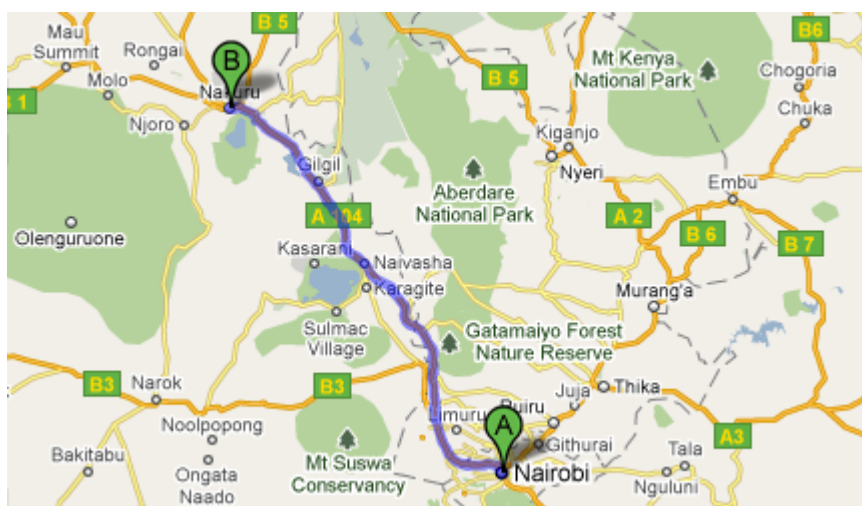
## Kap 8 - Lake Nakuru og flamingoene

Lake Nakuru ligger vest i det sentrale Kenya og er i underkant av 200 km nord for Nairobi.

Denne sjøen tilbyr en av verdens mest spektakulære severdigheter for dyreliv: strålende rosa flamingoer så langt øyet kan se.

Mellom en og to millioner flamingoer flyr rundt sjøen med ti tusener av andre fugler. Det beste stedet å se på fuglene er fra Baboon Cliff, hvor du får en fantastisk utsikt over sjøen.

Nakuru sjøen ble erklært som nasjonalpark i 1961 og den dekker nå et areal på 180 km<sup>2</sup>. I Nakuruparken kan man se warthog, som er et dyr i grisefamilien og waterbuck, elander og impalaer, som er ulike antilopearter. Man kan også se bøffler, giraffer, eland – og både svarte og hvite neshorn. En flokk av flodhester har sitt territorium i den nordlige delen av innsjøen.





Det er viktig å huske på at det er tider da sjøen forandres og fuglene drar videre til en annen lignende innsjø, så det bør man sjekke før man drar!

## Kap 9 - Kisumu og Victoriasjøen



### ***Kisumu***

Kisumu er en stor havneby vest i [Kenya](#), og er den tredje største byen i landet med en befolkning på ca. 400 000. Kisumu ligger rett ved [Victoriasjøen](#), og byens flyplass heter [Kisumu Airport](#). Det er et bredt utvalg av attraksjoner i Kisumu, og noen av de kjente attraksjonene er Kisumu museum og Kisumu Impala Sanctuary. På Kisumu museum viser de frem våpen, smykker, verktøy og andre gjenstander som er laget av de forskjellige folkene i Nyanza-provinsen. De har en rekke flotte dyreutstillinger, som bla. en utstoppet løve og man får også se forskjellige musikkinstrumenter. Kisumu er også kjent for sin bengamusikk som er en sjanger av keyansk populærmusikk.



### ***Victoriasjøen***

Victoria Nyanza, også kalt Victoriasjøen, er den største innsjøen på kontinentet på 68 800 kvadratkilometer og er hele 1,5 ganger så stort som Danmark. Sjøen ligger i Uganda i nord, Kenya i øst og Tanzania i sør. Den er Nilens største kildesjø og jordens nest største ferskvannsjø etter Lake Superior mellom Canada og USA. På det dypeste er sjøen 85 meter. Da innsjøen først ble oppdaget av europeeren John Hanning Speke oppkalte han sjøen etter sin dronning, dronning Victoria av Storbritannia. Før dette kalte de innfødte sjøen for Ukerewe.

Forurensing i Victoriasjøen skyldes i hovedsak utslipp av rå kloakk, dumping av industriavfall, gjødsel og kjemikalier fra gårder. I det siste har sjøen hatt store problemer med en invasjon av planten vannhyasint. Dette er en type ugress som forbruker oksygen. Sjøen blir oksygenfattig, og fiskene i vannet vil dø. Innbyggerne er avhengige av fiske til både inntekt og mat, dette fører da til mer fattigdom og mindre mat. Vannhyasinten tetter også igjen mange vassdrag, og det hindrer fremkommeligheten for skipstrafikken. I Norge blir planten solgt som hageplante, og nordmenn er bekymret for at den er vanskelig å få til å overvintre. Vannhyasinten råtner heldigvis hver vinter, noe som gjør at vi i Norge ikke vil oppleve det samme som forgår i Victoriasjøen.



Sjøen er også preget av Bilharzia som er en parasittsykdom som smittes via ferskvannssnegler. Derfor er det livsfarlig å bade, ta på eller drikke av vannet i Victoriasjøen. Folk som bor rundt sjøen bryr seg imidlertid ikke om dette og både bader i og drikker vannet.

Dyrelivet i Victoriasjøen er veldig bra. Du finner flodhester, fugler, fisk eks. Giant Nile-Abbor som er en kjempestor fisk, og Roan antiloper.

Er man ute på Victoriasjøen ved soloppgang eller solnedgang, vil man oppleve en av de vakreste soloppganger eller solnedgangeri verden.





## Kap 9 - Masai Mara

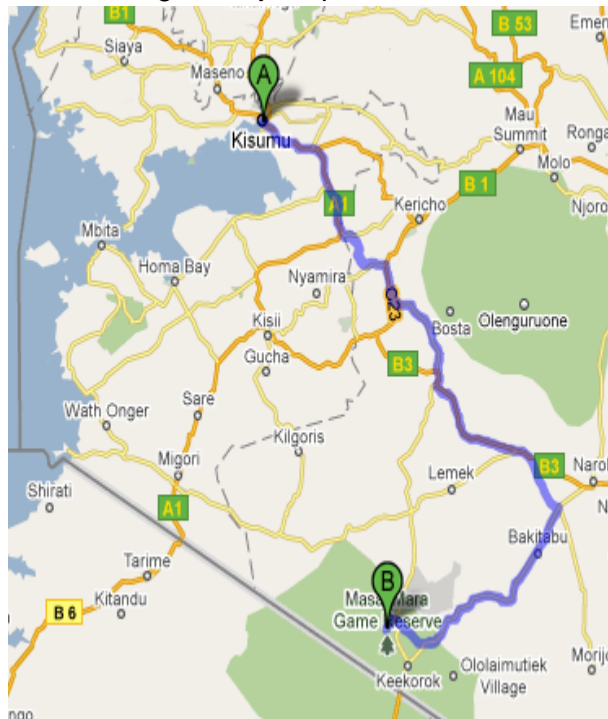
Masai Mara er en nasjonalpark i Kenya som grenser til Serengeti nasjonalpark i nabolandet Tanzania, og er kjent for sitt rike dyreliv. Parken har fått navnet sitt etter elven Mara og etter de innfødte masaiene. Masai Mara har et variert dyreliv året rundt. Det sies at det skal være rundt 452 ulike dyrearter i nasjonalparken. Masai Mara National Reserve er et område på rundt 1510 kvadratkilometer og den nordligste delen av Mara-Serengeti økosystem dekker 25 000 kvadratkilometer.

Mara gir også drikkevann til hundre tusen mennesker, og er grunnlaget for det flotte dyrelivet. Masai Mara og Serengeti nasjonalpark er to av verdens mest kjente naturområder, og der du kan komme nærmest dyrene. De fleste av Afrikas rovdyr finnes her. Klimaet er mildt, sjeldent for varmt, og det regner jevnt. Masai Mara er en av de beste slettene der du faktisk kan støte på en live "Discovery Channel".


I Masai Mara kan du blant annet se "den store vandringsen", også kalt "The Great Migration", visse tider på året. Migrasjonen er hovedsakelig forskjellig dyr som vandrer etter et bestemt system, som er styrt av klimaet. Det er også store mengder med dyr som ikke deltar i migrasjonen, blant annet giraffer, gaseller av forskjellige slag, strutser, løver, krokodiller, flodhester etc.

I de siste dagene i oktober, leder migrasjon mot de enorme slettene i sørlige Serengeti, der en ny generasjon av kalver blir født til å starte syklusen på nytt.

Balloon safari over Masai Mara National Park er en flott opplevelse og en fin måte å oppleve villmarken i Øst-Afrika på. En balloon safari varer vanligvis mellom 1-2 timer og det holdes jevnlig bare i Serengeti og fra avgitte steder. Det kan være maksimalt 16 voksne i en ballong. Safarien starter ved sørøstlige del av Serengeti National Park, gjennom store flokker av dyr sebra, antiloper etc. Det tar hovedsakelig sted tidlig om morgenen før soloppgang, det gir deltakerne mulighet til å ta bilder og ha en flott utsikt over Masai Mara og Serengeti . Ballongen



flyr i en høyde slik at du ser dyrene og parken. Det koster ca \$400, altså 2500 pr pers.



## Kap 10 - Masaiene

Masaiene er en folkegruppe som holder til mellom Kenya og det nordlige Tanzania, i savanneområdet Serengeti og Masai Mara. De er gjeterfolk og har sitt eget språk som også kalles masai. De opprettholder mange av sine kulturelle tradisjoner, men de deltar også i samfunnslivet lokalt.

I de tradisjonelle matrettene bruker de mye melk, en variant av dette kan være blandet melk med tappet blod fra oksene. Dette gjør de for at det ikke skal være nødvendig å slakte oksene for blodets skyld. Dette er en skikk de har brukt i tusenvis av år. Men masaiene spiser også en del kjøtt, spesielt av geiter.



I alderen 16-17 år omskjæres guttebarna og får statusen “krigere”. Når guttene blir til menn og blir litt eldre kalles de for “eldre krigere”. Da får de lov til å stifte familie. Den høyeste statusen i systemet de kan få er når de kalles for “de eldste”. Da har de fått den høyeste politiske myndigheten de kan få i systemet deres.

Før i tiden hadde masaiene en sterk militær organisasjon, som forsvarte sitt område energisk både mot hvite og kolonister og mot afrikanske jordbruksfolk.

Masaiene legger du fort merke til fordi de er høye og slanke og har fargerike klesdrakter. Klesdraktene pleier som regel inneholde mye rødt og være lange. Det som er veldig spesielt er ørepynten til kvinnen, nederste del av øret pleier å være på rundt 10-15 cm. Dette er grunnet ørepynten deres.

Husene til masaiene er laget av kumøkk og tre som er veldig spesielt. De bruker seks måneder på å bygge huset også varer huset i 7 år.


## Kap 11 - The big five

I safariverdenen snakkes det om The Big Five, altså "de fem store". Med The Big Five menes dyrene løve, leopard/gepard, neshorn, den afrikanske elefanten og vannbøffel. Utrykket ble opprinnelig brukt av jegere for å rangere hvor vanskelig dyrene var å jakte på. Hvis man skal være helt nøyaktig, er det egentlig det sorte nesehornet som er en av de fem.

### Løve

I Afrika, der de aller fleste har sitt tilhold, er løver utbredt i områdene sør for [Sahara](#), unntatt i [tropisk regnskog](#) og [ørken](#). I [Sør-Afrika](#) er løven utryddet, bortsett fra i [Kruger nasjonalpark](#) og [Kalahari Gemsbok nasjonalpark](#).

Afrikanske løver lever helst på åpne sletter og [savanner](#), der det er lett og skjule seg og god tilgang på store hovdyr. På slike steder er det bare [flekkyener](#) som overgår løven som rovdyr. Løven finnes også andre steder, men ikke der det er ren ørken og [regnskog](#).



### Leopard

Leoparden er utbredt over store deler av [Afrika](#), [Lilleasia](#), [Midtøsten](#) og [Asia](#). De er svært dyktige klatrere som tilbringer store deler av livet hvilende oppe i trærne. Den kan bli mer enn 20 år gammel i fangenskap, men i vill tilstand er trolig 7-9 år mer normalt. Leoparden er svært tilpasningsdyktig og trives i en rekke ulike [habitater](#),# fra [tropisk regnskog](#) til skog på [savanner](#) og [fjell](#). Det viktigste er at det er trær der, som leoparden kan søke tilflukt i. Leopardens [atferd](#) skiller seg fra de andre brølekattene ved at den er mest aktiv når det er mørkt, og mindre aktiv når det er dagslys. Dette skyldes at leoparden er solitær (lever i ensomhet). Om dagen tilbringer den derfor størsteparten av tiden i trærne, der den er i sikkerhet for [løver](#), [hyener](#) og [afrikanske villhunder](#), som er [flokkdyr](#) og leopardens eneste naturlige fiender.



## Gepard

Gepard er et [rov pattedyr](#) som hører hjemme i [kattfamilien](#) og finnes i [Afrika](#), syd for [Sahara](#), og i det nordøstlige [Iran](#). Geparden er verdens raskeste [pattedyr](#) og kan trolig oppnå en toppfart på omkring 110 km/t. Før var geparden utbredt i både Afrika, [Eurasia](#) og [Nord-Amerika](#), men i dag er det først og fremst i Afrika at man finner dette kattedyret.



Geparden trives best der det er en kombinasjon av åpen [savanne](#), [gressland](#) (høyt gress) og [krattskog](#), men kan av og til også finnes i [fjellområder](#) og [ørkenstrøk](#). Mange geparder foretrekker også [jordbruksland](#). I Namibia holder 95 % av gepardpopulasjonen til på jordbruksområdene. Geparden er mest aktiv på dagtid, siden den da har størst sjanse til å unngå konflikter med sine største konkurrenter i matfatet; [løve](#) og [hyener](#). I områder der andre store rovpattedyr er utryddet, kan man av og til finne geparder i flokker på opp mot 14-19 dyr.

## Forskjellen på gepard og leopard

Geparden blir i blant forvekslet med leoparden.

Det kommer delvis av at engelskmenn bl.a. kaller gepard for "jaktleopard" og derved bidrar til å øke forvirringen. Sammenliknet med geparden, er imidlertid leoparden vesentlig kraftigere og tettere bygget. Leopardens flekktegninger består for det meste av ringer med et lyst midtparti. Hodet er større og tyngre og halsen er mer muskuløs. Leoparden holder til i skogkledde strøk og holder seg alltid nærmere de beskyttende trekronene og det tette buskaset.

Gepardene holder seg derimot ute på de åpne slettene.

## Neshorn

De nålevende artene av neshorn finner du i Afrika og Asia. Neshorn er store dyr, med horn på nesen. Øynene deres er små, og de har veldig dårlig syn. De er veldig aggressive dyr, og de kan plutselig angripe et passerende dyr eller menneske. Det finnes 5 forskjellige typer neshorn, flere av de er nå truet grunnet miljøødeleggelser. Et neshorn kan veie fra 800 kg - 2300 kg, det kommer litt ann på hvordan type neshorn det er. Hornet hos neshornet



er ikke et ben, men sammenpresset hår som vokser ut fra en ekstra grov overflate på nesa. Indianeshorn og javaneshorn har bare ett horn. Neshornet har korte kraftige føtter som bærer den tunge kroppen. Folk jakter på neshorn for fine hornet med tyvjakt. De bruker det til for eksempel dolkhåndtak. Hvis hornet blir tatt vil neshornet som regel dø.

Det er to afrikanske arter: spissneshorn/svart neshorn og stumpneshorn/hvitt neshorn.

Spissneshorn eller svart neshorn, var tidligere utbredt over store deler av østlige og sørlige Afrika. Det finnes i dag trolig rundt 3000 individer tilbake. Kroppen blir ca. 3,0 m lang og får en vekt på 1,5 tonn. Spissneshornet trives best i grenseland mellom skog og åpne områder. Kan være aggressive og er kjent som et farlig dyr, selv om de som regel unngår mennesker.

Stumpneshorn eller hvitt neshorn, er den største representanten for familien. Det blir ca. 4 m langt og får en vekt opptil 3,0 tonn. Det forekommer i to atskilte bestander; en i Sentral-Afrika og en i det sørøstlige Afrika. I dag er det trolig under 50 neshornigjen av den nordlige bestanden, og 4000–5000 ineshorn igjen av den sørlige, hovedsakelig i Sør-Afrika. Lite aggressive og skyr sjelden mennesker, som også har gjort den svært enkel å jakte på.

### **Elefant**

Elefanter er de største og tyngste av alle landbaserte pattedyr og de nest høyeste. Elefantoksene vokser hele livet. Hannene er betydelig større enn hunnene. Afrikanske elefanter er generelt større enn de asiatiske. Snabelen til elefanten fungerer som et gripeorgan, omtrent som en [menneskelig arm](#), og har ca. 150 000 ulike muskler. Den brukes også i forbindelse med drikking: Dyret suger opp inntil 15 liter vann som deretter sprøytes inn i munnen. Også gjørme og støv kan suges opp som de spruter ut over ryggen som en beskyttelse mot sol og [insekter](#).



Elefantene er veldig sosiale dyr som regnes som svært intelligente. Hannene kalles *okser*, hunnene *kuer* og barna *kalver*. En typisk elefantflokk består normalt av 9–11 dyr, men flokker på 2–20 elefanter kan regnes som normalt. Elefantene i en familieflokk er som regel svært nært beslektet med hverandre.

### **Vannbøffel**

Asiatisk eller indisk bøffel, også kalt vannbøffel, fantes opprinnelig i Nepal og India i vest til Vietnam og Malaysia. De spiser hovedsaklig bare gress. De er veldig farlige dyr, og dreper fler mennesker enn løver og krokodiller. De er veldig overbeskyttende ovenfor sine egne barn, og nøler ikke med å angripe om de føler seg truet. De er store dyr og kan bli opptil 1,7 meter høye, 3,4 meter lange og veie 600-900 kg.



## Kilder:

Store norske leksikon:	Masai
Topp Afrika:	Kenya
Wikipedia:	Big five Game
Wikipedia:	Gepard
Vår vidunderlige verden:	Gepard og leopard
Wikipedia:	Lion waiting in Namibia
Wikipedia:	Løve
Naturfakta:	Neshorn
WWF Norway:	Vannforvaltning for Masai Mara
Store norske leksikon:	Masai Mara
Pubkicks:	Great migration in Masai Mara
African Mecca:	Kenya Safaris
Google:	Googlemaps
Wikipedia:	Kisumu
Wikipedia:	Victoriasjøen
Hjelp til selvhjelp i Afrika:	Hjemmeside
Flamingosafari:	Hjemmeside
Wikipedia:	Nairobi
World66:	Kenya/Nairobi
Travelbuddy:	Nairobi City
Wikipedia:	Kibera Slum
Wikipedia:	Mathare
Mvelu.org:	People in Mathare Slum
Project ChanceAfrica:	Mathare Slum
Wikipedia:	Karen Blixen
Wikipedia :	Kenya
Wikipedia :	Nairobi
Daria:	Kenya- historie, skole etc

## Bider:

Flickr cc (Creative Commons)  
 Terje Becs foto fra safari i Kenya  
 Torill Rambergs bilder fra safari i Kenya

## Samarbeidspartnere



**MARKHUS EIENDOM AS**



**DRØMTORP VIDEREGÅENDE SKOLE**

**MYSEN VIDEREGÅENDE SKOLE**

**SKI INVEST AS**

**ARENDA BOWLING**



**HEBEKK**



**SKI ROTARY KLUBB  
DISTRICT 2260**